



ASSOCIATION VAUBAN

INFOLETTRE DE L'ASSOCIATION VAUBAN Newsletter de l'Association Vauban

Numéro 213 du 23 avril 2026

TOUL UNE SENTINELLE DE LA VALLEE DE LA MOSELLE

Fondée à l'époque romaine, Toul est fortifiée dès le IV^e siècle et devient, avec Vauban, un verrou stratégique de la vallée de la Moselle. Sa nouvelle enceinte bastionnée, construite entre 1700 et 1722, reste partiellement inachevée, mais confère à la ville un rôle défensif durable. Après les sièges de 1814, 1815 et 1870, Toul est intégrée au système Séré de Rivières, entourée d'une puissante ceinture de forts qui en fait un camp retranché majeur de l'Est. Déclassée en 1931, la ville conserve l'essentiel de ses fortifications et plusieurs ouvrages emblématiques, témoins de deux siècles d'architecture militaire.

« Dans l'œil du photographe, fortifications de Toul et du Toulousain » est une exposition de clichés de notre ami Jean Marie Balliet, membre du Conseil Scientifique qui se tiendra du 11 mai au 21 septembre au Musée d'Art et d'Histoire Michel Hachet, 25 rue Gouvion Saint-Cyr, 54200 Toul.

Le vernissage sera précédé d'une conférence le 13 mai à 16h intitulée Dans les coulisses de l'exposition « Dans l'œil du photographe, les fortifications de Toul et du Toulousain ». Une conférence, plus spécialisée, sur les techniques de construction de forts en béton spécial, basée sur un riche corpus de clichés originaux inédits, est également prévue, a priori, le 18 septembre à 19h.



<https://fortifications-neuf-brisach.blogspot.com/2026/03/dans-lil-du-photographe-fortifications.html>

FORT DE LA FRATERNITE

L'association 1846 continue de procéder aux fouilles sur le site du Fort de la Fraternité et vient de procéder à une session de cristallisation du site c'est aux parties les plus fragiles des structures mises à jour. La photomontage permet de voir la progression des travaux sur site depuis 2021

<https://association-1846.over-blog.com/2025/06/degagement-de-la-caserne-du-fort-de-la-fraternite-roscanvel.html>



CAMBRAI CONGRES DE LA SFES 2026

Le 48e congrès de la Société Française d'Etude des Souterrains aura lieu du 2 au 4 octobre 2026 à Cambrai dans le département du Nord.

La ville de Cambrai, en collaboration avec l'association A.R.R.R.A.S. (Association Régionale pour la Recherche des Réseaux Anthropiques Souterrains), organise cet événement pour la première fois dans le département du Nord. Le congrès aura principalement lieu au cœur de la municipalité ainsi que dans les communes voisines.

Dès le XIXe siècle, des historiens locaux tels qu'Eugène Bouly et Adolphe Bruyelle ont étudié et valorisé ce patrimoine souterrain, publiant en 1847 le premier livre consacré aux souterrains de Cambrai. Même si une partie des

fortifications médiévales et modernes a été détruite, le sous-sol de la cité conserve de multiples galeries qui attestent de son histoire militaire.

Cambrai, zone de conflit du XXe siècle, présente également des traces d'abris civils et militaires datant de la Grande Guerre, ainsi que de la Seconde Guerre mondiale. La région rurale du Cambrésis possède également un patrimoine exceptionnel et singulier des Hauts-de-France : les Muches, authentiques villages souterrains refuges. Ces grands refuges ruraux représentent une réaction originale des villageois en réponse aux forces militaires du roi de France et aux bandes de pillards pendant les guerres modernes des XVIe et XVIIe siècles.

Le 48e congrès de la Société Française d'Étude des Souterrains se déroulera en deux temps majeurs, des matinées rencontres et conférences permettant des échanges entre chercheurs passionnés du patrimoine souterrain aménagé. Cette année, la première session matinale sera dédiée aux experts de divers domaines qui sont engagés ou confrontés à la question des souterrains (services de l'État, service d'archéologie municipal, service de risques intercommunal, bureaux d'études, etc.).

Les après-midis seront dédiés à l'exploration commentée des galeries situées sous les fortifications de la cité, ainsi qu'à la découverte de carrières et d'abris liés aux deux derniers conflits mondiaux. Nous aurons également l'occasion, lors de ce congrès, d'explorer deux Muches près de Cambrai, qui sont un véritable point culminant dans la découverte de ce patrimoine souterrain régional.

<https://www.subterranea.fr/>

BUNKER DE MERIHAKA A HELSINKI

Avec 1 343 kilomètres de frontière avec la Russie, qui s'étendent de la mer Baltique au Sud, jusqu'à la mer de Barents dans le Grand Nord, la Finlande n'a jamais baissé la garde. Au contraire, elle a cultivé l'héroïsme de ses soldats qui, en 1941, ont chassé les troupes de Staline pendant la mythique « guerre d'hiver ». Avec plus de 50.000 bunkers (dont 5 500 à Helsinki), le pays dispose d'un réseau d'abris souterrains très dense en cas de crise et peut accueillir 4,8 millions d'habitants sans compter les abris privés obligatoires pour toute construction supérieure à 1 200 m². Ces logos sont identifiables avec le logo triangle bleu sur fond orange. Au centre de la capitale, celui de Merihaka peut accueillir 6 000 personnes.

Elaborée dans les années 1950, sa stratégie de « défense totale » implique l'ensemble de la société, avec un service militaire qui n'a jamais été abandonné, une armée de réservistes régulièrement entraînés qui permet de mobiliser jusqu'à 900 000 hommes en quelques semaines (sur 5,6 millions d'habitants) et un réseau d'abris souterrains très dense. Helsinki met à disposition des civils plus de places de refuge que d'habitants : 955 000 réparties dans 5 500 bunkers. Challenges a visité celui de Merihaka, au centre de la capitale. Construit en 2003, creusé dans le granit, il peut

accueillir 6 000 personnes. Le président ukrainien Zelensky est venu le visiter l'an dernier pour se faire expliquer le système de ventilation.

L'entrée du bunker ressemble à celle d'un simple parking, et en effet quelques centaines de voitures peuvent s'y garer. Tous les abris en Finlande ont un double usage : refuge en temps de guerre, et lieu récréatif en temps de paix. Ainsi celui de Merihaka à 20 m sous terre propose une aire de jeux pour les enfants, des terrains de sport, une salle de gym et un bar avec une boutique d'articles de sport. En cas de conflit toutes les installations doivent être évacuées en 72 heures.

Avant d'accéder à la partie publique du bunker, on passe deux portes bleues de 13 tonnes chacune, qui, fermées, sont capables de résister au souffle d'un bombardement. Entre les deux portes est prévue une zone de décontamination. Dans les couloirs, les plafonds sont hauts, les murs peints en blanc et l'éclairage très puissant, ce qui atténue le sentiment de claustrophobie. Des activités de loisirs en temps de paix proposées dans le bunker qui est aussi un centre sportif très apprécié des habitants d'Helsinki avec des terrains de hockey, de basket, une salle de gym. Dans certains bunkers, il y a même des piscines. Un système de ventilation et de générateurs permet en cas d'attaque de vivre en autarcie plusieurs jours et de continuer à faire du sport.

L'ancienne reporter de guerre, la journaliste Nina Järvenkylä, qui fait désormais partie des forces de défense civile, explique que les civils qui viennent se réfugier doivent pourvoir à leurs besoins et être équipés (lampe de poche, nourriture, chargeur de portable, lecture, comprimé de sodium...) Les animaux de compagnie sont interdits.

Un grand escalier de secours est prévu pour accéder au bunker, et le quitter, en cas de panne de l'ascenseur. Il compte 225 marches. Depuis le début de la guerre en Ukraine, il a été emprunté par énormément de visiteurs étrangers, curieux du modèle finlandais. Sont notamment venus 200 journalistes du monde entier. Reportage de Sabine Syfuss-Arnaud.

https://www.challenges.fr/monde/la-vie-a-20-metres-sous-terre-reportage-dans-les-entrailles-de-merihaka-ce-bunker-geant-au-coeur-dhelsinki_642204



FORT BOYARD ET LOTO DU PATRIMOINE

Le monument fortifié du XIX^e siècle fait partie des [18 sites régionaux retenus pour l'édition 2026 du Loto du patrimoine annoncés ce mardi](#). Mis à l'épreuve du temps, de la mer et des aléas climatiques, le fort montre des signes inquiétants de fragilité. Un [chantier d'envergure](#) a donc été lancé pour le restaurer et le protéger. **Le coût total des travaux s'élève à 44 millions d'euros** (TTC) pris en charge en grande partie par le département, propriétaire du fort. En parallèle, un appel aux dons et au mécénat a été lancé par la **Fondation du patrimoine** qui souhaite réunir neuf millions d'euros. Cette aide s'ajoute aux 36,6 millions d'€ engagés par le département, aux 2,45 millions d'€ apportés par l'Etat, aux 450 000 € de dons du grand public dans le cadre de la cagnotte de la Fondation du Patrimoine, aux 180 000 € des intercommunalités et aux 3 000 € de vente des objets dérivés ainsi qu'au 150 000 € apportés par la Sté de production de l'émission éponyme (et de son loyer annuel de 100 000 €). Sylvie Marcilly, président du Conseil départemental de Charente Maritime espère que les 2, 24 millions manquants seront comblés par le Loto du Patrimoine et l'entrée dans le tour de table de mécènes. Ainsi que le souligne Ghislaine Guillen, conseillère déléguée au mécénat et partenaires du département : *« nous avons déjà la reconnaissance du grand public au niveau national, le choix de la Mission Patrimoine permettra peut être à certains de se lancer ».*

<https://www.ici.fr/nouvelle-aquitaine/charente-maritime-17/loto-du-patrimoine-le-fort-boyard-laureat-de-l-edition-2026-pour-la-nouvelle-aquitaine-8818755>

https://www.franceinfo.fr/culture/patrimoine/loto-du-patrimoine/loto-du-patrimoine-2026-fort-boyard-un-moulin-une-synagogue-les-18-sites-regionaux-en-lice-pour-leur-restauration-devoiles_7939730.html

<https://www.lanouvellerepublique.fr/a-la-une/fort-boyard-parmi-les-18-sites-retenus-pour-le-loto-du-patrimoine-2026-1776192633>


<https://www.leparisien.fr/culture-loisirs/le-fort-boyard-retenu-pour-le-loto-du-patrimoine-cest-une-excellente-nouvelle-14-04-2026-4R3Q2KVITNGZPLBOAG3HWQPQ44.php>

LES 18 SITE RETENUS /La sélection annuelle repose sur quatre critères : l'intérêt patrimonial et culturel, l'état de péril, la maturité du projet et son impact sur le territoire. Le montant des dotations accordées à chacun des 18 lauréats sera annoncé lors des Journées européennes du patrimoine qui auront lieu les 19 et 20 septembre prochains.

<https://www.youtube.com/watch?v=G-1s2lauk6s>

Un grand escalier de secours est prévu pour accéder au bunker, et le quitter, en cas de panne de l'ascenseur. Il compte 225 marches. Depuis le début de la guerre en Ukraine, il a été emprunté par énormément de visiteurs étrangers, curieux du modèle finlandais. Sont notamment venus 200 journalistes du monde entier. Reportage de Sabine Syfuss-Arnaud.

https://www.challenges.fr/monde/la-vie-a-20-metres-sous-terre-reportage-dans-les-entrailles-de-merihaka-ce-bunker-geant-au-coeur-dhelsinki_642204



FORT QUEYRAS LOTO DU PATRIMOINE

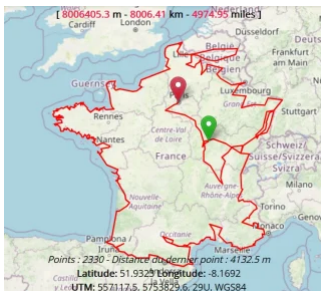
Second (et dernier) site militaire fortifié bénéficiaire des 18 retenus au loto du patrimoine de cette année, le Fort Queyras bénéficiera également de ce coup de pouce. En région Sud, c'est le fort Queyras, à Château-Ville-Vieille (Hautes-Alpes) qui a été retenu. L'ancienne forteresse médiévale renforcée par Vauban sous Louis XIV, le Fort-Queyras à 1 400 m d'altitude est l'un des plus hauts châteaux de France. Modernisé dans les années 1930, le site est finalement démilitarisé en 1967. Modernisé dans les années 1930, le site est finalement démilitarisé en 1967. Ce point mérite d'être mis en avant, car il permet à la région de figurer elle aussi dans cette sélection nationale consacrée aux trésors du patrimoine à préserver. Avec le fort Queyras, c'est



tout un pan de l'histoire et de l'identité patrimoniale de Provence-Alpes-Côte d'Azur qui se retrouve valorisé. Cette sélection vient rappeler que la région Sud possède elle aussi des sites d'exception, dont la sauvegarde constitue un enjeu majeur. Sans véritable entretien depuis 1944, le site a en effet subi les épisodes de gel et dégel chaque hiver, accentués par le réchauffement climatique. Des **actions sanitaires d'urgence** ont été menées par les nouveaux propriétaires dès 2024 et : installation des grillages de protection, reprises d'ardoises sur les toitures des donjons, du pavillon du Gouverneur et du bastion Est..." *C'est la reconnaissance de l'intérêt et de la qualité du monument*", se félicite Nicolas Chabran, propriétaire passionné de [Fort-Queyras](#), à l'annonce de la bonne nouvelle ce mardi 14 avril. "Il y a quelque chose de mystique quand on le voit", explique le haut-alpin, "quand je l'ai visité de l'intérieur, il m'a inspiré, il m'a donné envie que je m'y consacre".

https://www.bfmtv.com/bfm-dici/replay-emissions/bonjour-dici/video-fort-queyras-selectionne-au-loto-du-patrimoine_VN-202604150485.html

<https://www.varactu.fr/loto-du-patrimoine-2026-fort-boyard-fait-rever-le-fort-queyras-represente-la-region-sud/>



TOUR DE FRANCE VAUBAN

L'Infolettre 210 du 27 mars dernier évoquait le tour de France d'Eloi Guigon dont nous suivrons avec intérêt le parcours sur les traces de Vauban. Evocation d'autant plus émouvante qu'Eloi est un descendant de Vauban, ce parcours est donc doublement symbolique au-delà de l'hommage au maréchal c'est aussi une rencontre avec son ancêtre qu'Elli entreprend.

Départ le 1er mai prochain de Saint Léger Vauban.

Pendant 11 mois, il va parcourir près de 11 000 km à pied, à vélo et en canoé pour arriver le 30 mars 2027 aux Invalides, pour le 320ème anniversaire de la mort de Vauban.

Pour célébrer son départ et le soutenir dans cette aventure, nous vous invitons à venir nombreux à Saint-Léger le 1er mai :

- 10h00 : visite du musée par Monsieur Eloi GUIGON et sa famille,
- 10h50 : Intermède musical
- 11h00 : Discours de Monsieur Damien BRIZARD, maire de Saint-Léger-Vauban
- 11h05 : Discours de Madame Ombeline LULIC, présidente de l'Association des Amis du Musée Vauban
- 11h10 : Intervention de Vauban qui commentera ses voyages
- 11h20 : Intervention de Monsieur Eloi GUIGON et départ en vélo
- 11h25 : Intermède musical et vin d'honneur.

Nous comptons sur votre présence pour encourager Eloi GUIGON.

FORT DE BARD (Val d'Aoste)

Le photographe naturaliste Stefano Unterthiner sera l'invité d'honneur de la conférence « Histoires de loups et d'ours », organisée par l'association Forte di Bard, à l'occasion de la clôture de l'exposition « Une fenêtre sur l'Arctique », visible jusqu'au dimanche 3 mai. L'événement se tiendra le samedi 2 mai 2026 à 16h00 dans la Sala Archi Candidi de la forteresse. Stefano Unterthiner retracera la genèse de l'exposition « Une fenêtre sur l'Arctique » et présentera son nouvel ouvrage, « Les montagnes du loup ». Des Apennins aux Alpes, du parc national des Abruzzes, du Latium et du Molise au parc national du Grand Paradis : un voyage intense et passionné, un rêve de rencontre avec le loup. Un portrait poétique des deux plus importantes et anciennes aires protégées d'Italie.

<https://www.fortedibard.it/>



DE BEAUX DESSINS DE FORTIFICATIONS

Jean-Benoit Héron, dessinateur de talent qui a illustré l'ouvrage « Vauban, l'homme de l'art » aux éditions Glénat expose ses œuvres en grand format au Musée Vauban à Saint Léger Vauban du 4 avril au 31 juillet 2026.

Musée Vauban, 4 place Vauban, 89630 Saint Léger Vauban, ouvert du jeudi au dimanche de 10 h à 13 h et de 14 h à 18 h (horaires

« De beaux dessins de fortifications »
Musée Vauban à Saint-Léger-Vauban (89)
Du Samedi 4 avril au vendredi 31 juillet 2026



Carnet de Mer (20)
1000 pages - Vauban d'Héron

Jean-Benoit Héron, dessinateur de l'ouvrage « Vauban, Homme de l'art » aux éditions Glénat, vous propose de découvrir les aquarelles parues dans cet ouvrage en grand format.
Cette exposition est l'occasion de découvrir ou redécouvrir des fortifications de Vauban, avec l'aide d'un artiste.

Exposition ouverte du jeudi au dimanche de 10h à 13h et de 14h à 18h
(du 14/07 au 23/08, du mercredi au dimanche)

Musée Vauban - Association « Les Amis du Musée Vauban »
4, place Vauban - 89630 SAINT-LÉGER-VAUBAN
03 85 22 28 35 - musee.vauban@wanadoo.fr
www.museevauban.com

d'ouverture du musée du 14 juillet au 23 août les mercredis aux mêmes heures). Entrée gratuite pour les membres de l'AV à jour de leurs cotisations 2026 sur présentation de leur carte.

<https://www.amismuseevauban@gmail.com>

VISITE FMBR


Deux informations importantes sur nos amis marseillais. Le président de la FMBR, Bernard Descales, qui est également notre délégué pour les Bouches du Rhône vient d'être élu vice-président du conseil social, économique et culturel du Parc National des Calanques au titre du collège culturel.



Par ailleurs, la FMBR organise le 26 avril une sortie "tour des fortification autour des Goudes", rendez vous le 26/4 à 8 heures du matin au port de l'Escalette sur la route des Goudes

<https://www.calanques-parcnational.fr/fr/actualites/renaud-de-bernard-nouveau-president-du-cesc-du-parc-national>

<https://fortificationsdemarseille.lefrioul.fr/>



ASSEMBLEE GENERALE D'ICOMOS FRANCE

ICOMOS France tient son Assemblée Générale le 20 mai prochain à la Cité Internationale de la Langue Française, au Château de Villers Côtteret de 9 h 45 à 17 h 30. A cette occasion, sera

célébré le 60ème anniversaire de la création de cette organisation non gouvernementale regroupant 110 pays qui se consacre à la conservation et à la protection des monuments et des sites dans le monde entier. Défenseur des conventions internationales et auteur de nombreuses chartes et directives (en particulier la charte de Venise de 1964), l'ICOMOS est l'organe consultatif officiel de l'UNESCO pour le patrimoine mondial culturel. Créée en 1965, la section française du Conseil international des monuments et des sites est l'un des plus importants comités nationaux de l'ICOMOS. ICOMOS France est une association reconnue d'utilité publique par décret du 11 octobre 2012. Elle œuvre sur le territoire français, et avec l'appui de son réseau international, à la diffusion de la connaissance et de l'expertise relatives aux questions patrimoniales. L'association compte plus de 1000 membres, professionnels, experts, entreprises, associations et collectivités territoriales. Lieu de rencontre interdisciplinaire, ICOMOS France contribue, par sa réflexion et son expertise, à la mise en œuvre des conventions internationales concernant les patrimoines et conduit des missions

d'expertise et d'audit, en France et à l'étranger, pour le compte du gouvernement français, de l'UNESCO ou de l'ICOMOS.

<https://icomosfrance.fr/qui-sommes-nous/icomos-france>

La Newsletter de l'Association Vauban est à parution irrégulière et vous tient informé des nouvelles concernant les fortifications dans nos régions.

TELECHARGER L'INFOLETTRE AU FORMAT PDF

Association Vauban

contact@association-vauban.org

www.association-vauban.org

Vous recevez ce mail parce que vous vous êtes inscrit sur notre site ou parce que vous avez effectué un achat.

[Se désabonner](#)